













LEGENDA
PODKLADNÍ JEVY

- | | |
|---|---|
|  | hranice řešeného území |
|  | hranice širšího území |
|  | hranice lokality |
|  | zástavba stávající (dle TM) a s vydaným ÚR |
|  | kresba katastrální mapy |
|  | tramvajová trať stávající |
|  | tramvajová trať navržená |
| S.a.b | označení stavebního bloku [S]
a. označení lokality
b. označení stavebního bloku |
| N.a.b | označení nestavebního bloku [N]
a. označení lokality
b. označení nestavebního bloku |
|  | označení náměstí |
|  | uliční čára |
|  | rozhrazení stavebního a nestavebního bloku |

VEŘEJNÁ PROSTRANSTVÍ

- | | |
|---|--|
|  | čtvrťové významná ulice |
|  | lokálně významná ulice |
|  | náměstí čtvrtěové |
|  | náměstí lokální |
|  | nájezdový práh (sdílený dopravní prostor) |
|  | komunikace poježděné |
|  | komunikace se společným dopravním prostorem a chodníky |
|  | pěšina |
|  | veřejné propojení stavebním blokem |
|  | veřejný průjezd stavebním blokem |
|  | městská veřejná zeleň |
|  | městská zeleň |
|  | vodní plocha / vodní tok |
|  | uliční zeleň |



OBJEDNATEL

Městská část Praha 4

Antala Staška 2059/80b
140 46 Praha 4 - Krč

PORIZOVATEL: Magistrát hl. m. Prahy
odbor územního rozvoje

Jungmannova 35
11000 Praha 1, Nové Město

OSOBA SPLŇUJÍCÍ KVALIF. PŘEDPOKLADY _____ Ing. Martin Čemus
AKCE _____

MICHLE

ÚZEMNÍ STUDIE

ZPRACOVATEL ARCHIVUM ARCHITEKTI

Oldřichova 187/55

128 00 Praha 2, Nusle

AUTORSKÝ TÝM

Ing. arch. Šimon Vořítek Ph.D. ČKA 3827

Ing. arch. Michal Petr

Ing. arch. Martin Wedell, Ing. arch. Jakub Pohůnek

ZELENÁ I MODRÁ INFRASTRUKTURA

Ing. arch. Markéta Pešičková

Ing. Radek Csáno, DiS

TECHNICKÁ INFRASTRUKTURA

Ing. Petr Hrdlička

Ing. Tomáš Kapal

Ing. Jan Kapitan

HIERARCHIE ULIČNÍCH PROSTRANSTVÍ

DATUM	STUPEŇ	PŘÍLOHA
05 / 2020	NÁVRH	A.2.2

РЕЗУЛТАТИ

ARCHUM ARCHITEKTI